



# CLUB VOSGIEN DE BITCHE

## PROGRAMME DU 2<sup>ème</sup> SEMESTRE 2015






**Tous les départs se font à Bitche, Place de la Chapelle de l'Étang  
(parking de l'Office de Tourisme)**

à **8h30**, sauf indication spéciale sur ce programme.

Les randonnées ont lieu chaque premier dimanche du mois, par tout temps.  
Elles sont ouvertes à tous.

Elles sont annoncées par le *Républicain Lorrain*

Légende :  repas au restaurant,  repas tiré du sac

- 04.07.2015 **Marche de nuit** inscription auprès d'Antoine Piccin ☎ 06.77.48.68.36  
**Samedi**  
**Départ**  
**à 23 h 00**  
Itinéraire : Rdv 23h00 au parking hameau de Lieschbach (90 % de lune visible), la Pêcherie, Bleiweiher, maison forestière de Waldeck, carrefour château du Waldeck, Erbsenfelsen, chapelle Notre Dame des Bois, carrefour château de Rothenbourg, château du Falkenstein : 19 km avec chaussures de marche et lampe de poche. Lever soleil à 5 h 32. Dimanche à ~ 5 h 45,  petite collation offerte par CV Bitche au Falkenstein. Retour aux voitures à Lieschbach, 2 km.
- 21.07.2015 **matinée de travail - débroussaillages** Gilbert Fogel ☎ 06.33.80.30.94  
**MARDI**  
RDV **8h00** Parking Supermarché Match, programme distribué avant de partir... apportez votre débroussailleuse à ronces, sécateur, scie... & bonne humeur !  
à 13h, repas de midi,  offert par CV Bitche, « chez Dieter » à la Eberbach : grillades & salades (apportez vos couverts)
- 02.08.2015 **Camp celtique** guide : Antoine Piccin ☎ 06.77.48.68.36  
Matin : maison forestière de Riesthal, alt. 215 m (en bordure de D1062), Tour CV du Wintersberg, alt. 581 m, camp celtique et menhirs, 9,5 km  
Midi :  repas tiré du sac au camp celtique  
Après-midi : retour à maison forestière de Riesthal, 4,5 km
- 06.09.2015 **Weiterswiller, Hunebourg** guide : Marie-Aurore Hergott ☎ 06.70.57.02.11  
Matin : mairie de Weiterswiller, gros chêne, rocher de la tête du Christ, rocher de la guérite, Château du Hunebourg : 9km  
Midi :  repas tiré du sac au Château du Hunebourg, boissons à acheter sur place  
Après-midi : Grotte d'amour, Pfannenfelsen, Altenberg : 3 km
- 04.10.2015 **Wingen-sur-Moder & musée Lalique** guide : Antoine Piccin ☎ 06.77.48.68.36  
Matin : à 9h15 départ parking du Collège Lalique, rue de Zittersheim à Wingen (Les repas restent dans la voiture). Puis balade vers Englishberg et ses deux belvédères, Wimmenau, retour aux voitures à Wingen : 11 km  
Midi :  ~13h00, repas tiré du sac au restaurant, boissons à acheter sur place  
Après-midi : visite du musée Lalique (entrée offerte aux membres du CVB).
- 18.10.2015 **« sortie de clôture » du District 1 à La Saline, CV Sultz-sous-Forêts**  
renseignements et inscriptions auprès de Gilbert Fogel  
par tél. ou sms au ☎ 06.33.80.30.94 ou email à [contact@clubvosgienbitche.fr](mailto:contact@clubvosgienbitche.fr)

- 25.10.2015 **Simserhof, blocs de combat** guide : Gilbert Fogel ☎ 06.33.80.30.94  
Sortie commune 4 CV Pays de Bitche : Baerenthal, Bitche, Lemberg, Soucht  
Matin : rdv 8h45 au bâtiment d'accueil, en bas du site, devant le Simserhof, départ 9h00, ticket participation à la **marche populaire IVV** 2 €. Entrée du Matériel, blocs de combat, rails antichars, vallée de Kleinalthal, entrée des Hommes, 10 km.  
Midi : 🍴 repas à acheter sur place (sans inscription).
- 08.11.2015 **sur les traces du Ziggel** guide : Camille Scherrer ☎ 07.71.15.72.33  
Matin : à 9 h parking du musée du Sabot à Soucht, sur la plateforme du « Ziggel » ancienne voie ferrée Wingen / Münzthal, rocher des trois Pierre, Rosteig: 9 km.  
Midi : 🍴 Spätzle/Buwespätzle au restaurant « Auberge La Muhlmatt » à Rosteig.  
Après-midi : route forestière de la Colonne, Soucht : 5 km
- 15.11.2015 **réunion de travail du District 1 à Niederbronn**  
pour membres du comité : renseignements et inscriptions auprès de Gilbert Fogel par tél. ou sms au ☎ 06.33.80.30.94 ou email à [contact@clubvosgienbitche.fr](mailto:contact@clubvosgienbitche.fr)
- 06.12.2015 **Haspelschiedt - Roppeviller** guide : Gilbert Fogel ☎ 06.33.80.30.94  
Matin : parking étang de Haspelschiedt, polissoir néolithique, église de Roppeviller, rocher de Diane : 8 km.  
Midi : 🍴 Repas au restaurant « Café Lorrain » Roppeviller, pot-au-feu, dessert, café.  
Après-midi : voie romaine, Zwerenberg, Neudoerfel, Haspelschiedt : 4 km
- 03.01.2016 **Medelsheim** guide : Doris Dresch ☎ 03.87.09.86.97 ☎ 07.81.47.67.22  
Matin : 9 h départ restaurant «La Chaumière» Medelsheim, Kreuzwegstationen & Kreuzkapelle, chapelle Saint-Joseph à Ormersviller, Bruder-Konrad-Kapelle à Utweiler, chapelle Sainte-Anne à Guiderkirch, 13,5 km  
**Repas à 13h15** : 🍴 restaurant « La Chaumière » Medelsheim, Peppenkumer Straße

- 
- Pour les sorties avec **repas pris au restaurant**, les participants sont priés de s'inscrire avant le vendredi 12 h précédant la sortie **auprès du guide**, message vocal sur répondeur, ou SMS. L'inscription peut aussi se faire par email à [contact@clubvosgienbitche.fr](mailto:contact@clubvosgienbitche.fr)  
Pour tout renseignement complémentaire, s'adresser à **Bernard Diss** ☎ 03.87.96.00.84.
  - Les déplacements sont effectués en **covoiturage** : 20 cts€ / km, soit 5 cts€ / km par personne pour une voiture avec 4 personnes, compris le conducteur.
  - Le site Internet du Club Vosgien de Bitche : [www.clubvosgienbitche.fr](http://www.clubvosgienbitche.fr)  
Merci de distribuer autour de vous les flyers « topoguide CVB », à *demande* à Gilbert Fogel
- 

**AVANTAGES** : 1) Les membres du CVB peuvent acheter les topoguides « *Balades dans le pays de Bitche* » à prix réduit, 10€, auprès de Gilbert Fogel (contact par tél ou par mail).  
2) En plus de *l'assurance randonnée*, voir aussi, sur le site de la Fédération du Club Vosgien, les réductions et autres avantages réservés aux membres du Club Vosgien : pensez-y pour vos vacances et **parlez-en autour de vous** :  
<http://www.club-vosgien.eu/avantages-reserves-aux-membres.html>

