

Frissons sur les rives de la Moselle romantique entre Eifel et Hunsrück

Samedi 2 septembre 2017:

Départ en voiture à 8:30 de Bitche au point de rdv habituel, Parc du Stadtweiher. Une feuille de route sera remise aux chauffeurs. Trajet de 210 km dont 160 sur autoroute gratuite en Allemagne. Env. 2h30 de route.

- 11:00 Arrivée à l'Abbaye de : **Kloster Maria Engelport
Flaumbachtal 4,
D-56253 TREIS-KARDEN
Tel.: +49. 26 72 915 75 102
www.kloster-engelport.de**
- Mise en chambrée puis repas tiré du sac dans le caveau de l'abbaye.
- 12:30 Départ en voiture pour la 1ere randonnée sur le sentier des chevaliers, un parcours classé premium et situé à 10 km de l'Abbaye sur les rives de la Moselle à Cochem.
- 17:00 Visite guidée de la Reichsburg Cochem (env. 1h) avec ensuite dîner médiéval dans le chateau.
- 20:00 Retour à l'abbaye.



Dimanche 3 septembre 2017:

- 7:00 Prière matinale avec les moines et sœurs de l'institut Christ Roi.
- 8:00 Petit déjeuner dans l'abbaye
- 9:00 Départ randonnée 14 km Pont suspendu de Geierlay. Circuit en 8 (Passage sur et sous le pont) dont une bonne partie empruntera le fameux sentier Moselsteig, un des plus beaux en Allemagne. Repas tiré du sac.
- 14:00 Retour à l'abbaye puis départ en voiture.
- 17:00 Arrivée à Bitche.



Budget:

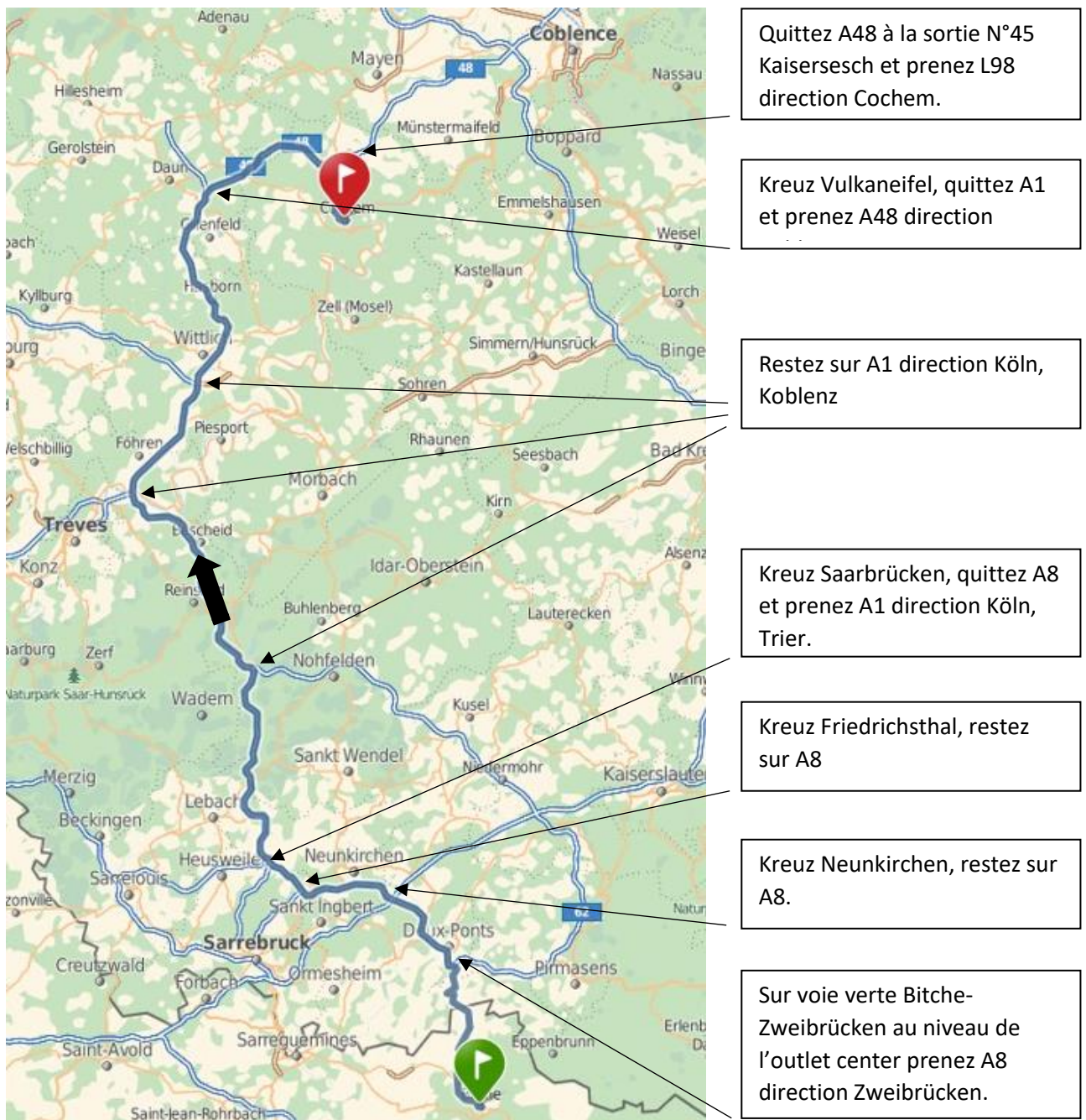
- 420 km de déplacement privé en voiture de 4 personnes soit 20,- / pers.
- 1 nuitée en chambre double, petit déjeuner inclus à 33,- / pers.
- Visite de la Reichsburg Cochem + dîner médiéval à 49,- / pers.
- Le CVB participe à hauteur de 20,- par membre

Soit au total 82,- euros par membre. Inscription jusqu'au vendredi 25 aout 2017 au 07.71.15.72.33 ou par email à l'adresse camille.scherrer@outlook.fr

En plus de la subvention du CVB il sera offert à tous les marcheurs, une paire de semelle Kiwi grand confort ainsi qu'une paire de lacet.

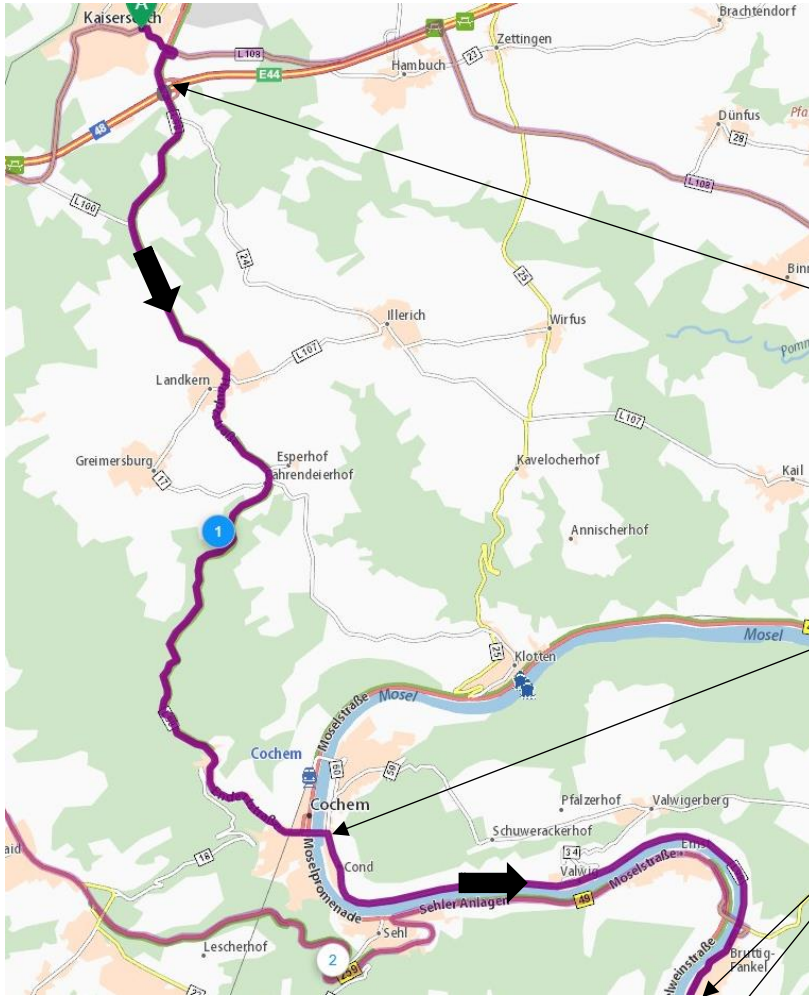
Plans d'accès à l'abbaye Maria Engelport à partir de Bitch, office du tourisme:

Étape 1: BITCHE -> A48, sortie N°4 KAISERSESCH: 200 km, 1h50 de trajet.



DEPART BITCHE

Étape 2: A48, SORTIE N°4 KAISERSESCH -> BRUTTIG-FANKEL via COCHEM: 20 km, 30 min de trajet.



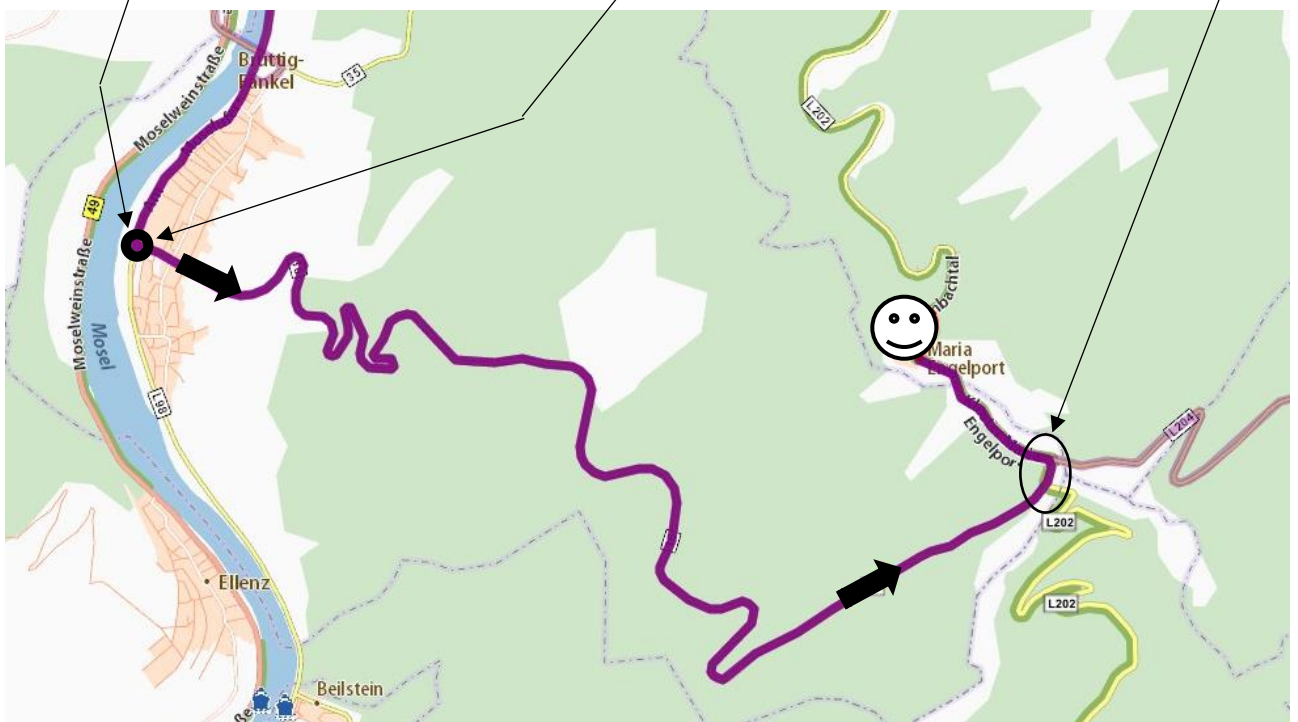
Après A48, sortie N°4, prenez L98 direction Cochem.

A Cochem, traversez la Moselle et tournez à gauche après le pont. Longez la Moselle jusqu'au Rond-Point de Bruttig-Fankel

Au bord de la Moselle, Rond-Point de Bruttig-Fankel.

Prendre successivement 2 fois L202 direction Treis-Karden

Étape 3 : Rond-point Bruttig-Fankel au bord de la Moselle -> Kloster Maria Engelport à Treis-Karden, Pflaumbachthal 4: 10 km, 10 min de trajet.



TOTAL du déplacement = 230 km soit 2h 30 min de route.

➔ Départ à 8h30 de Bitche pour une arrivée à Kloster Maria Engelport à 11h00 +/- 15 min

Liste des membres et participants inscrits au 17 Aout 2017 :

Axel Steuer:	2
Annie Weyant :	2
Schmitt Renée :	1
Fogel Gilbert:	1
Scherrer Camille:	4
Antoine Piccin:	1
Christiane Lytwyn:	2
Marcel Obringer:	2
Doris Dresch	2
Bernard Stébé:	2
Meyer Michèle :	1
Lang Sabine :	2
Sous total:	22

Non membres inscrits:

Steuer Nicolas :	2
Total :	24

Votre guide, Camille Scherrer au 07.71.15.72.33

